







# PVA Espenschied Planung Wildkorridor

## Legende

-  Flurstuecke\_gesamt
-  Plangebiet PIONEXT
-  Plangebiet AQ Ampere
-  Wildkorridor\_220m
-  Entfallende Fläche



# PIONEXT

Bundesland: Hessen  
 Landkreis: Rheingau-Taunus  
 Stadt Lorch  
 Gemeinde: Espenschied  
 Gemarkung: Espenschied

© OpenStreetMap (and) contributors, CC-BY-SA



Spatial Reference  
 Name: ETRS 1989 UTM Zone 32N  
 PCS: ETRS 1989 UTM Zone 32N